

# FOTOZOEKTOCHT 2026



## ANTWOORDFORMULIER

Deelnemer: Naam.....

Adres: .....Nr.....

Postnummer: ..... Plaats.....

Telefoon: .....

E-mail .....

In vak 1 schrijf je de letter die overeen komt met de eerste foto die je tegen komt. In vak 2 de tweede en zo verder.

1	2	3	4	5	6	7	8	9	10
---	---	---	---	---	---	---	---	---	----

Geef de temperatuur, tot 2 cijfers na de komma, (bijvoorbeeld: 14,72) in °Celcius die op 2 mei 2026 **om 17 uur** uur zal af te lezen zijn op de door de organisatie geplaatste thermometer aan de zuidelijke gevel van het klein kapelleke aan de melboom.

Het tweede cijfer na de komma wordt bij kaarttrekking bepaald.

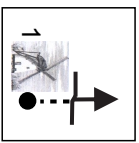


## FOTOZOEKTOCHT 2026

De tocht kan gedaan worden van 15 januari tot 25 april 2026

1. Iedereen mag gratis deelnemen aan deze zoektocht.
  2. Het af te leggen parcours beslaat ongeveer 5 km.
  3. Vertrek en aankomst aan de molen van Ezaart (Keikenstraat) bij het bord „Vertrek fotozoektocht“.
  4. De te volgen weg wordt weergegeven volgens het systeem „bolleke pijl“. Meer uitleg hierover bij de wegbeschrijving.
  5. Indien er tijdens de periode van de zoektocht bepaalde situaties zouden verdwijnen of ingrijpend veranderen, zal een vervangende wegwijzer geplaatst worden.
  6. Antwoordformulier. Noteer duidelijk uw gegevens. Overschreven, niet duidelijk leesbare en/of antwoorden die leiden tot enige onduidelijkheid worden als fout aangerekend. Elke persoon mag slechts één antwoordformulier indienen. Deze moeten ten laatste op 25 april toekomen op adres: Ezaart, 202 Mol.
  7. Elk juist antwoord levert één punt op. Het reglement voorziet 10 winnaars die de meeste juiste antwoorden geven, en bij gelijke stand de schiftingsvraag het dichtst benaderen. Indien er dan nog ex-aequo zijn, wordt er beslist bij kaarttrekking. Men dient op de prijsuitreiking tijdens de melboomplanting op 2 mei 2026 aan het klein kapelleke te Ezaart aanwezig of vertegenwoordigd te zijn. De melboomplanting begint om 19 uur.
- De organisatie beslist autonoom over eventuele betwistingen.

TE VOLGEN WEG wordt aangegeven bij middel van het „bolleke pijp” systeem. Het bolleke is de plaats waar u zich bevindt, de pijp geeft de te volgen richting op die situatie. Verharde wegen worden aangegeven met een volle lijn, onverharde wegen met een stippellijn. Bijvoorbeeld, de eerste situatie:

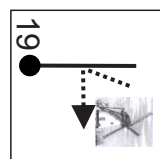
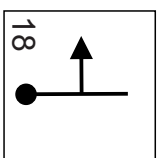
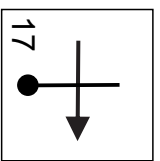
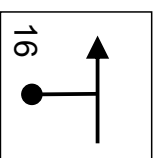
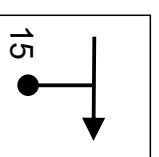
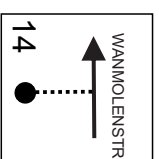
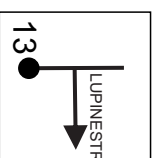
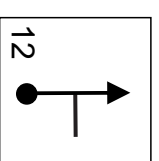
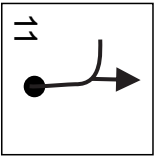
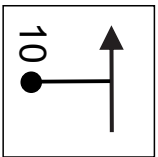
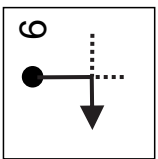
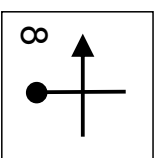
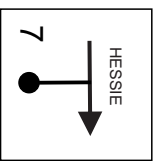
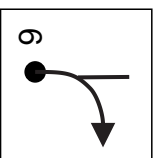
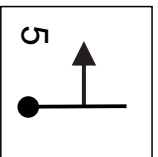
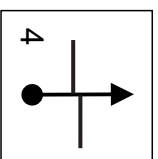
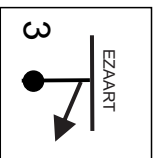
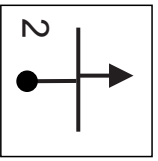
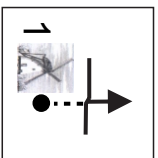


U bevindt zich in de Keikenstraat (onverhard), de molen is aan uw linker kant. Bewandel deze onverharde weg tot u aan een verharde weg komt die een lichte bocht naar links vormt. Steek deze weg over en volg verder de verharde weg Keikenstraat tot aan situatie 2.

Dit is een verharde weg die je schuin moet oversteken, richting grote baan.

Alle wegen komen in aanmerking, ook wanneer ze doodlopend, Verboden richting of Uitzonderd Plaatselijk Verkeer zijn.

Veel wandelplezier.



A



B



C



D



E




F




G



H



I



J

